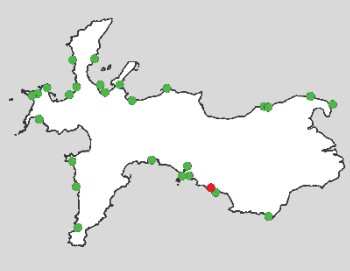
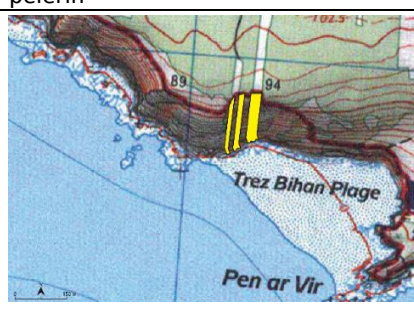




<b>Nom du site</b>	<b>BEG AR GWIN</b>
<b>Commune</b>	Telgruc-sur-mer
<b>n° IRPG initial</b> (inventaire régional du patrimoine géologique)	29-44
<b>Référence INPG</b>	BRE0110 - Discordance Paléozoïque/Briovérien, Pointe de Beg ar Gwin à Telgruc
<b>Intérêts géologiques</b>	<ul style="list-style-type: none"> <li>- <b>Discordance de la Formation du Cap de la Chèvre (Paléozoïque) sur le Briovérien (Protérozoïque)</b></li> <li>- Stratigraphie et sédimentologie : étude des Séries Rouges Initiales de l'Ordovicien Inférieur</li> <li>- Tectonique : plissements dans le Briovérien</li> <li>- Dépôts quaternaires (galets de plage ancienne)</li> </ul>
<b>Intérêt patrimonial (/***)</b>	***
<b>Autres intérêts</b>	<p>Habitat d'intérêt communautaire : landes sèches européennes, falaises avec végétations des côtes atlantiques</p> <p>Floristique : Pilloselle de Lepéletier, Genet à balais</p> <p>Faunistique (à proximité) : Grand corbeau, Crave à bec rouge et Faucon pèlerin</p>
<b>Localisation</b>	  
<b>Accès</b>	Rejoindre par un chemin de terre le parking de la pointe de Pen ar Vir. En bas de ce parking, emprunter le sentier côtier qui part sur la droite. Au bout d'environ 200 m, le quitter par la gauche pour descendre un escalier qui permet d'accéder à la plage de Trez Bihan. A marée basse, longer les falaises situées au nord-ouest de la plage.
<b>Consignes de sécurité</b>	<ul style="list-style-type: none"> <li>- Visitez les sites à marée basse</li> <li>- Cheminez sur les sentiers côtiers</li> <li>- Eloignez-vous du pied de la falaise pour éviter les éboulements</li> <li>- Attention : chemin d'accès et escalier</li> </ul>
<b>Réglementation de la réserve naturelle</b>  (Délibération de classement du Conseil régional de Bretagne n°13-DCEEB-SPANAB-06 des 17 et 18/10/2013)	 <p>Extraction et prélèvement de roches, destruction d'espèces protégées, abandon de déchets, feu, camping et circulation véhicules moteur interdit (sauf autorisation spéciale à des fins scientifiques ou de gestion).</p> <p>La pêche (à pied, sous-marine, ...) est autorisée selon la réglementation en vigueur.</p>
<b>Autres réglementation et outils de protection</b>	Loi Littoral / Urbanisme : NS / PNRA / Natura2000 / périmètre d'intervention ENS et CELRL / En mer : PNMI
<b>Propriétaires des parcelles classées</b>	. Département Finistère (ENS) . CELRL

### Description géologique

La pointe de Beg ar Gwin expose le contact discordant entre deux ensembles géologiques :


- les schistes et grès du Briovérien (1), datés entre -600 et -540 millions d'années (ère Protérozoïque)



- et les premiers dépôts sédimentaires de l'ère Paléozoïque. Ces derniers débutent par un conglomérat (- 480 millions d'années) constitué de petits galets et graviers soudés entre eux (2).



La rupture de continuité entre ces deux ensembles, dont l'orientation des strates et l'âge différent, est appelée discordance. Cette surface matérialise ici le contact entre deux ères géologiques. La couleur lie-de-vin caractérisant ces roches est due à la présence d'oxydes de fer.



### Extrait de la carte géologique pour ce site

