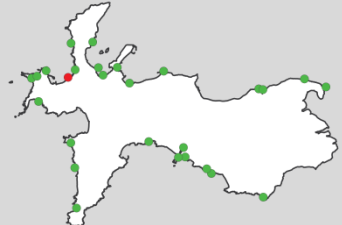
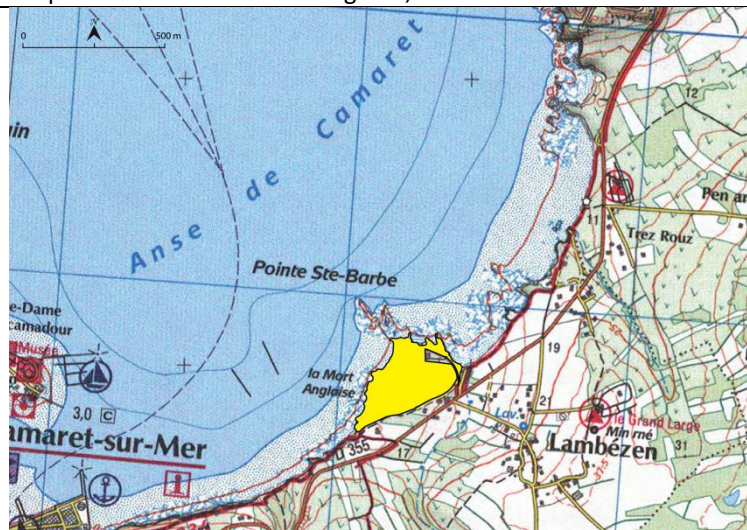



<b>Nom du site</b>	<b>POINTE SAINTE-BARBE</b>
<b>Commune</b>	Camaret-sur-mer
<b>n° IRPG initial</b> (inventaire régional du patrimoine géologique)	29-27
<b>Référence INPG</b>	BRE0068 – Anticlinal varisque de Mort-Anglaise (Pointe St Barbe) à Camaret-sur-mer BRE0069 – Formation de Postolonnec de la Pointe Sainte-Barbe (Ordovicien moyen) à Camaret-sur-mer
<b>Intérêts géologiques</b>	<ul style="list-style-type: none"> <li>- <b>Pli anticlinal dans le Grès armoricain moyen et supérieur</b></li> <li>- Paléontologie : Schistes de Postolonnec à graptolites, acritarches et chitinozoaires</li> <li>- Plutonisme : filon proto-atlantique probable de dolérite altérée</li> <li>- Sédimentologie : figures syn-sédimentaires d'altérations (brioches), niveaux à nodules phosphatés</li> </ul>
<b>Intérêt patrimonial (/***)</b>	***
<b>Autres intérêts</b>	<p>Habitat d'intérêt communautaire : landes sèches européennes et falaises avec végétations des côtes atlantiques</p> <p>Floristique : Solidage des rochers, Scille de printemps</p> <p>Faunistique : Crave à bec rouge</p> <p>Historique : batterie de la Mort-Anglaise, ancienne carrière</p>
<b>Localisation</b>	 
<b>Accès</b>	A partir de Camaret, prendre la direction de Quéléren (D355). Prendre le sentier côtier juste avant la pointe Sainte-Barbe et descendre sur l'estran. L'anticlinal de la Mort-Anglaise est également facilement observable depuis le port de Camaret-sur-mer
<b>Réglementation de la réserve naturelle</b>  (Délibération de classement du Conseil régional de Bretagne n°13-DCEEB-SPANAB-06 des 17 et 18/10/2013)	 <p>Extraction et prélèvement de roches, destruction d'espèces protégées, abandon de déchets, feu, camping et circulation véhicules moteur interdit (sauf autorisation spéciale à des fins scientifiques ou de gestion).</p> <p>La pêche (à pied, sous-marine, ...) est autorisée selon la réglementation en vigueur.</p>

<b>Autres réglementation et outils de protection</b>	Site classé / Loi Littoral / Urbanisme : NS / DPM / PNRA / Natura 2000 / ENS / en mer : PNMI
<b>Propriétaires des parcelles classées</b>	Conseil Départemental du Finistère
<b>Description géologique</b>	<b>L'une des plus belles structures plissées du massif</b>

Le site de la Pointe Sainte-Barbe permet d'observer un pli anticlinal spectaculaire. Facilement observable depuis la mer ou depuis le port de Camaret, il témoigne des forces colossales qui se sont exercées sur les roches en place lors de la surrection de la chaîne Hercynienne (vers -320 Ma).

Le cœur de cet anticlinal est très sombre (fines alternances de schistes sombres et de grès), tandis que ses flancs sont beaucoup plus clairs (bancs massifs de quartzites).



#### Extrait de la carte géologique pour ce site

