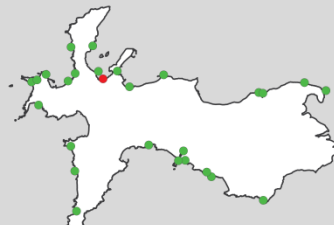
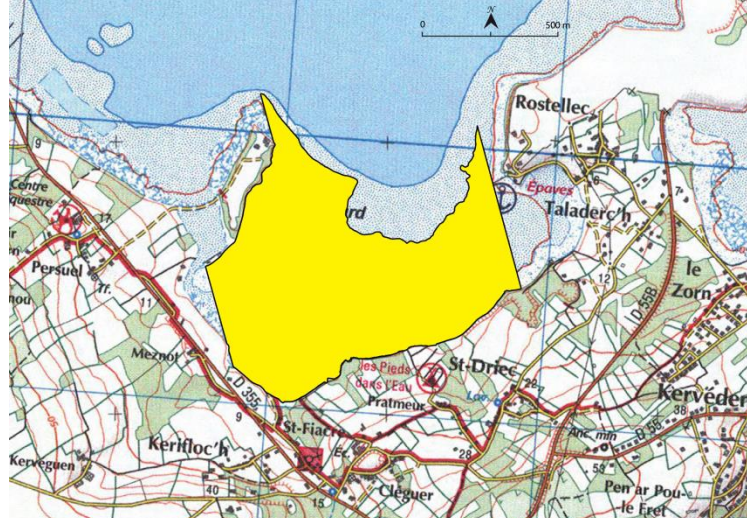


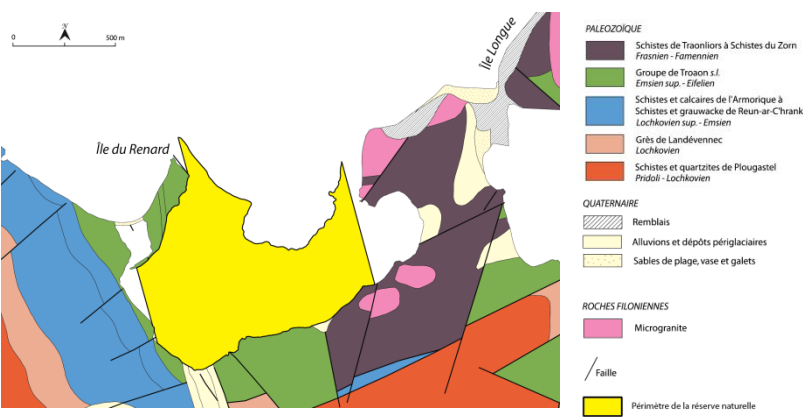


<b>Nom du site</b>	<b>SAINT-FIACRE</b>
<b>Commune</b>	Crozon
<b>n° IRPG initial</b> (inventaire régional du patrimoine géologique)	29-10
<b>Référence INPG</b>	BRE0052 – Coupe-type de la Formation de Saint-Fiacre (Dévonien) à Crozon
<b>Intérêts géologiques</b>	<p>- <b>Coupe de référence de Saint-Fiacre dans les Fm du Dévonien inférieur, moyen et supérieur</b></p> <p>- Sédimentologie : Fm de Porsguen dont seulement deux gisements sont connus dans la presqu'île de Crozon.</p> <p>- Paléontologie : Coraux, Brachiopodes, Crinoïdes, Blastoïdes, Trilobites</p> <p>- Plutonisme : filon de microgranite et bonne exposition du contact avec les schistes encaissants</p>
<b>Intérêt patrimonial (/***)</b>	*
<b>Autres intérêts</b>	<p>Habitat d'intérêt communautaire : Récifs et replats boueux ou sableux exondés à marée basse</p> <p>Floristique : herbier à Zostères</p> <p>Faunistique : Loutre d'Europe</p>
<b>Localisation</b>	 
<b>Accès</b>	A partir de Crozon prendre la direction de Roscanvel jusqu'au bourg de Saint-Fiacre. Se garer sur le parking en bordure de mer. Le site s'étend sur l'estran dans la quasi-totalité de l'anse de Saint-Fiacre.
<b>Réglementation de la réserve naturelle</b>  (Délibération de classement du Conseil régional de Bretagne n°13-DCEEB-SPANAB-06 des 17 et 18/10/2013)	 <p>Extraction et prélèvement de roches, destruction d'espèces protégées, abandon de déchets, feu, camping et circulation véhicules moteur interdit (sauf autorisation spéciale à des fins scientifiques ou de gestion).</p> <p>La pêche (à pied, sous-marine, ...) est autorisée selon la réglementation en vigueur.</p>
<b>Autres réglementation et outils de protection</b>	Loi Littoral / Urbanisme : NM, NS / DPM / PNRA / Natura 2000 / ZNIEFF type 1

<b>Propriétaires des parcelles classées</b>	Propriétaires privés Etat (DPM)
<b>Description géologique</b>	<p>L'anse de Saint-Fiacre permet de reconstituer une coupe presque complète allant de la Formation du Fret à la Formation de Porsguen (d'environ -400 à -370 Ma).</p> <p>C'est la localité-type de la Formation de Saint-Fiacre mise en place vers -390 Ma par des dépôts de vases en milieu marin relativement profond. Ces schistes fossilifères (1) sont recoupés à plusieurs reprises par des filons de microgranite plus récent (2).</p>  <p>© F. LEBORGNE</p>
<b>Extrait de la carte géologique pour ce site</b>	 <p>0 500 m</p> <p><i>Ile du Renard</i> <i>Ile Longue</i></p> <p><b>PALEOZOÏQUE</b></p> <ul style="list-style-type: none"> <li>Schistes de Traonliris à Schistes du Zorn Frasnien - Famennien</li> <li>Groupe de Troaon s.l. Emsien sup. - Eifelien</li> <li>Schistes et calcaires de l'Armorique à Schistes et grauwackes de Reun-ar-C'hrank Lochkovien sup. - Emsien</li> <li>Grès de Landévennec Lochkovien</li> <li>Schistes et quartzites de Plougastel Pridoli - Lochkovien</li> </ul> <p><b>QUATERNAIRE</b></p> <ul style="list-style-type: none"> <li>Remblais</li> <li>Alluvions et dépôts périglaciaires</li> <li>Sables de plage, vase et galets</li> </ul> <p><b>ROCHES FILOINIENNES</b></p> <ul style="list-style-type: none"> <li>Microgranite</li> </ul> <p>Faïlle</p> <p>Périmètre de la réserve naturelle</p>